


Vermessungstechniker/in der Fachrichtung Vermessung

Berufstyp	Anerkannter Ausbildungsberuf	
Ausbildungsart	Duale Ausbildung im öffentlichen Dienst sowie in Industrie und Handel (geregelt durch Ausbildungsverordnung)	
Ausbildungsdauer	3 Jahre	
Lernorte	Ausbildungsbetrieb und Berufsschule (duale Ausbildung)	

■ Was macht man in diesem Beruf?

Vermessungstechniker/innen der Fachrichtung Vermessung führen vor Ort Geländevermessungen durch, z.B. für Bauvorhaben oder um den Verlauf von Grundstücksgrenzen zu klären. Für großräumige Vermessungen setzen sie ggf. auch Drohnen ein. Im Innendienst überführen sie die vor Ort gewonnenen Geodaten, aber auch vorhandenes Daten- bzw. Kartenmaterial, am Computer u.a. in Planungsunterlagen, Liegenschaftskataster, Geobasisinformationssysteme, Stadt(teil)pläne oder dreidimensionale Darstellungen z.B. von Gebäuden oder Straßenzügen.

■ Wo arbeitet man?

Beschäftigungsbetriebe:

Vermessungstechniker/innen der Fachrichtung Vermessung finden Beschäftigung

- in Landesvermessungs-, kommunalen Kataster- und Vermessungsämtern
- in Behörden für Geoinformation, Landentwicklung oder Liegenschaften
- in Vermessungs- und Ingenieurbüros

Arbeitsorte:

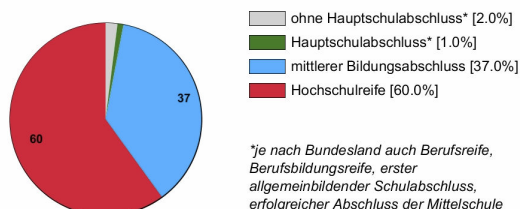
Vermessungstechniker/innen der Fachrichtung Vermessung arbeiten in erster Linie

- im Freien
- in Büroräumen

■ Welcher Schulabschluss wird erwartet?

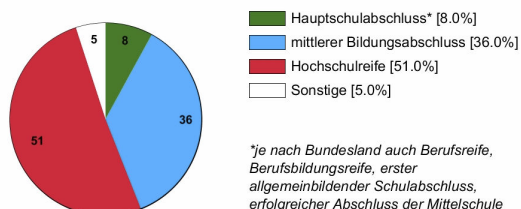
Rechtlich ist keine bestimmte Schulbildung vorgeschrieben. In der Praxis stellen Verwaltungen und Betriebe überwiegend Auszubildende mit **Hochschulreife** ein.

Ausbildungsanfänger/innen 2018 (in %)



Ausbildungsbereich öffentlicher Dienst

Ausbildungsanfänger/innen 2018 (in %)



Ausbildungsbereich Industrie und Handel

■ Worauf kommt es an?

Anforderungen:

- Sorgfalt und Verantwortungsbewusstsein (z.B. beim Durchführen von Vermessungen, beim fehlerfreien Ablesen und Dokumentieren von Messergebnissen)
- Räumliches Vorstellungsvermögen (z.B. beim Übertragen von Daten in grafische Darstellungen)
- Geschicklichkeit und Auge-Hand-Koordination (z.B. beim Positionieren und Bedienen vermessungstechnischer Messgeräte an wechselnden Messpunkten)
- Trittsicherheit und gute körperliche Konstitution (z.B. bei Arbeiten in schwierigem Gelände)

Schulfächer:

- Mathematik (z.B. beim Durchführen von Flächen- und Höhenberechnungen)
- Erdkunde/Geografie (z.B. zum Verstehen von Koordinatensystemen und Interpretieren von Luftbildern)
- Werken/Technik (z.B. zum Anfertigen von Bebauungs- und Grundstücksplänen und Aktualisieren von Karten; technisches Zeichnen)
- Physik (z.B. beim Durchführen von elektrischen Messungen im Gelände)

■ Was verdient man in der Ausbildung?

Beispielhafte Ausbildungsvergütungen pro Monat:

- 1. Ausbildungsjahr: € 643 (Ingenieurbüros), € 1.018 (öffentlicher Dienst)
- 2. Ausbildungsjahr: € 806 (Ingenieurbüros), € 1.068 (öffentlicher Dienst)
- 3. Ausbildungsjahr: € 967 (Ingenieurbüros), € 1.114 (öffentlicher Dienst)

■ Weitere Informationen



Berufe – aktuell, umfassend, multimedial



Für Berufseinsteiger: Check deine Talente und finde den passenden Beruf – inkl. Bewerbungstraining



Bildung – Beruf – Arbeitsmarkt: Selbstinformation zu allen Themen an einem Ort



www.arbeitsagentur.de – Bei den **Dienststellen vor Ort** (Startseite) kann man z.B. einen Termin für ein Beratungsgespräch vereinbaren.

