

Geograf/in

Berufstyp	Hochschulberuf
Studienmöglichkeiten	Uni
Abschlüsse	Bachelor (Grundständiges Studium) Master (Aufbaustudium)
Studiendauer	Bachelor: 3-4 Jahre Master: 1-2 Jahre



■ Aufgaben und Tätigkeiten

Geografen und Geografinnen untersuchen klimatische, physikalische, sozioökonomische und ökologische Gegebenheiten einer Region. Je nach Aufgabenstellung berücksichtigen sie dabei die Methoden und Erkenntnisse der naturwissenschaftlich-geografischen Forschung (physische Geografie) oder der sozial-, wirtschafts- und geschichtswissenschaftlichen Forschung (Kulturgeografie). Sie sammeln raumbezogene Informationen, bereiten diese auf, speichern und vermitteln sie. Auf Grundlage der gesammelten Informationen erarbeiten sie Planungsgrundlagen sowie Erschließungs- und Entwicklungskonzepte und beraten z.B. öffentliche und privatwirtschaftliche Einrichtungen in Fragen der Raumplanung und Raumordnung.

■ Arbeitsbereiche und -orte

Geografen und Geografinnen arbeiten

- im öffentlichen Dienst (z.B. bei Stadtplanungsämtern oder statistischen Ämtern)
- an Hochschulen und Forschungsanstalten
- in Architekturbüros für Orts-, Regional- und Landesplanung
- bei Umweltschutz- und Entwicklungshilfeorganisationen

■ Voraussetzungen

Zugang zur Tätigkeit

Um als Geograf/in zu arbeiten, muss man einen entsprechenden Hochschulabschluss (z.B. Bachelorabschluss) nachweisen.

Mögliche grundständige Studiengänge (Auswahl)

- Angewandte Geografie
- Geografie (Erdkunde)
- Geografische Wissenschaften
- Kulturgeografie

Zulassungsvoraussetzungen für das Studium

- an Universitäten und gleichgestellten Hochschulen: die allgemeine oder fachgebundene Hochschulreife

Darüber hinaus wählen die Hochschulen ihre Studierenden auch zunehmend durch eigene Zulassungsverfahren aus.








■ Inhalte des Studiums

Die Studierenden besuchen Vorlesungen, Seminare und praktische Übungen an der Hochschule, z.B. in folgenden Pflichtfächern und -modulen:

- Allgemeine Geografie
- Kartografie/Geoinformationssysteme
- Bevölkerungs- und Sozialgeografie
- Wirtschaftsgeografie
- Biogeografie/Bodenkunde
- Siedlungsgeografie
- Physische Geografie
- Statistische Methoden

Außerdem arbeiten die Studierenden an Projekten mit und nehmen an Exkursionen im In- und Ausland teil. Meist sind eine oder mehrere Praxisphasen in das Studium integriert.

■ Studienangebote und Informationen rund ums Studium

	Studienangebote findet man im Portal für berufliche Aus- und Weiterbildung KURSNET: www.kursnet.arbeitsagentur.de
	Weitere Berufsinformationen mit ausführlichen Ausbildungs- und Tätigkeitsbeschreibungen, Bildern und Filmen gibt es in der Datenbank BERUFENET: www.berufenet.arbeitsagentur.de
	Einblicke in Ausbildung und Beruf gibt es in zahlreichen Filmen im Internet unter www.berufe.tv
	Handlungsorientierte Informationen zu allgemeinen, fachübergreifenden und organisatorischen Fragen des Studiums bietet das Portal www.abi.de . Nutzer/innen können sich hier über Entscheidungskriterien, Anforderungen, Studienbedingungen, Hochschulzugang, Studien- und Berufspraxis, Berufsfelder, Arbeitsmarkt und vieles mehr informieren.
	Informationen zu allen Studiengängen an deutschen Hochschulen sowie weitere Informationen und Entscheidungshilfen rund um das Thema "Studien- & Berufswahl" findet man unter www.studienwahl.de
	Infomappen (abi), Internet-Plätze, weitere Medien und Informationen findet man im Berufs-Informations-Zentrum (BiZ) in den Agenturen für Arbeit. Zusätzliche Informationen über das BiZ - auch die Adressen der Berufs-Informations-Zentren - bekommt man hier: www.arbeitsagentur.de >> Bürgerinnen & Bürger >> Ausbildung >> Berufs-Informations-Zentren
	Terminvereinbarungen für ein Beratungsgespräch bei der Agentur für Arbeit vor Ort: Tel. 01801 / 555111 (Festnetzpreis 3,9 ct/min; Mobilfunkpreise höchstens 42 ct/min)